

# KOCAELİ G22-b-13-c

022-b-13-c



DNAY

Kocaeli Büyükşehir Belediyesi  
Yerel Yürütme Kuruluşları Yürümleri  
Yüksek Kurul Tarafından 02/05/2015  
Günlük Kurul Kararı ile Onaylanmıştır.  
Çizim Yürürlüğü: 07/05/2015  
Çizim Ölçeği: 1/5000

15/05/2015



1:5000

Harita: 2015/1644 Harita Fotoğrafı/Orman Üzerine  
Yapılan Çizim : ANK-15/141 Proje: Sektörel Harita  
Ayrıca Harita Genel Müdürlüğü LGA 20

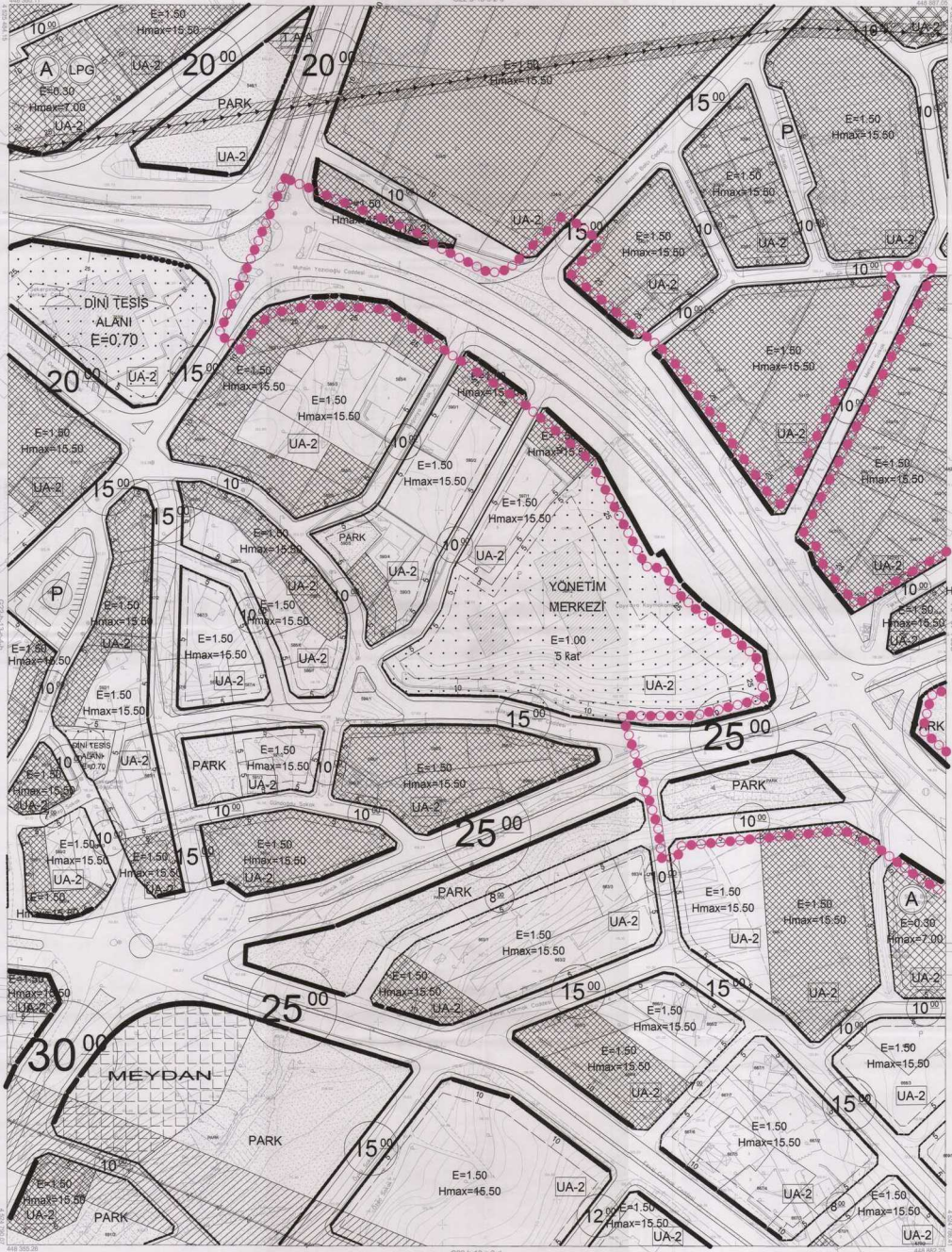
Harita Kontrol  
Harita Kontrol  
Harita Kontrol

Harita Kontrol  
Harita Kontrol  
Harita Kontrol

KOCAELİ - G22-b-13-c

ÇAYIROVA İLÇESİ (Şekerpınar Beldesi)

KOCAELİ  
G22-b-13-c-3-a



Kocaeli Büyükşehir Belediyesi  
Şekerpınar İlçe Belediyesi  
Şekerpınar Köyü ve Mahallesi  
Şekerpınar Köyü ve Mahallesi  
Şekerpınar Köyü ve Mahallesi  
Şekerpınar Köyü ve Mahallesi



Şekerpınar Köyü ve Mahallesi  
Şekerpınar Köyü ve Mahallesi

Şekerpınar Köyü ve Mahallesi  
Şekerpınar Köyü ve Mahallesi

ÇAYIROVA İLÇESİ (Şekerpınar Beldesi) G22-b-13-c-3-a  
KOCAELİ

1:1000

Koordinatlar ve pafta bölünmeleri ile son çözümlerini  
TUTUKÇU İNŞAAT VE MÜHÜRLEME GİBİŞİ EKİPİNE VE  
TUTUKÇU İNŞAAT VE MÜHÜRLEME GİBİŞİ EKİPİNE

Ağustos 2016 tarihinde yapılan yerinde hava fotoğrafından  
çıkartılmıştır. Yayıncı ve dağıtımına şükrediyiz.

Yayıncı Firma : KUTLUBEY HARBİTA A.Ş.  
ÇETİNKAYA İNŞAAT A.Ş.  
(Dışarı Çıkarmaz)

PROJE YÖNETİCİSİ  
ALITAN ÇETİNKAYA  
HARBİTA HARBİTA

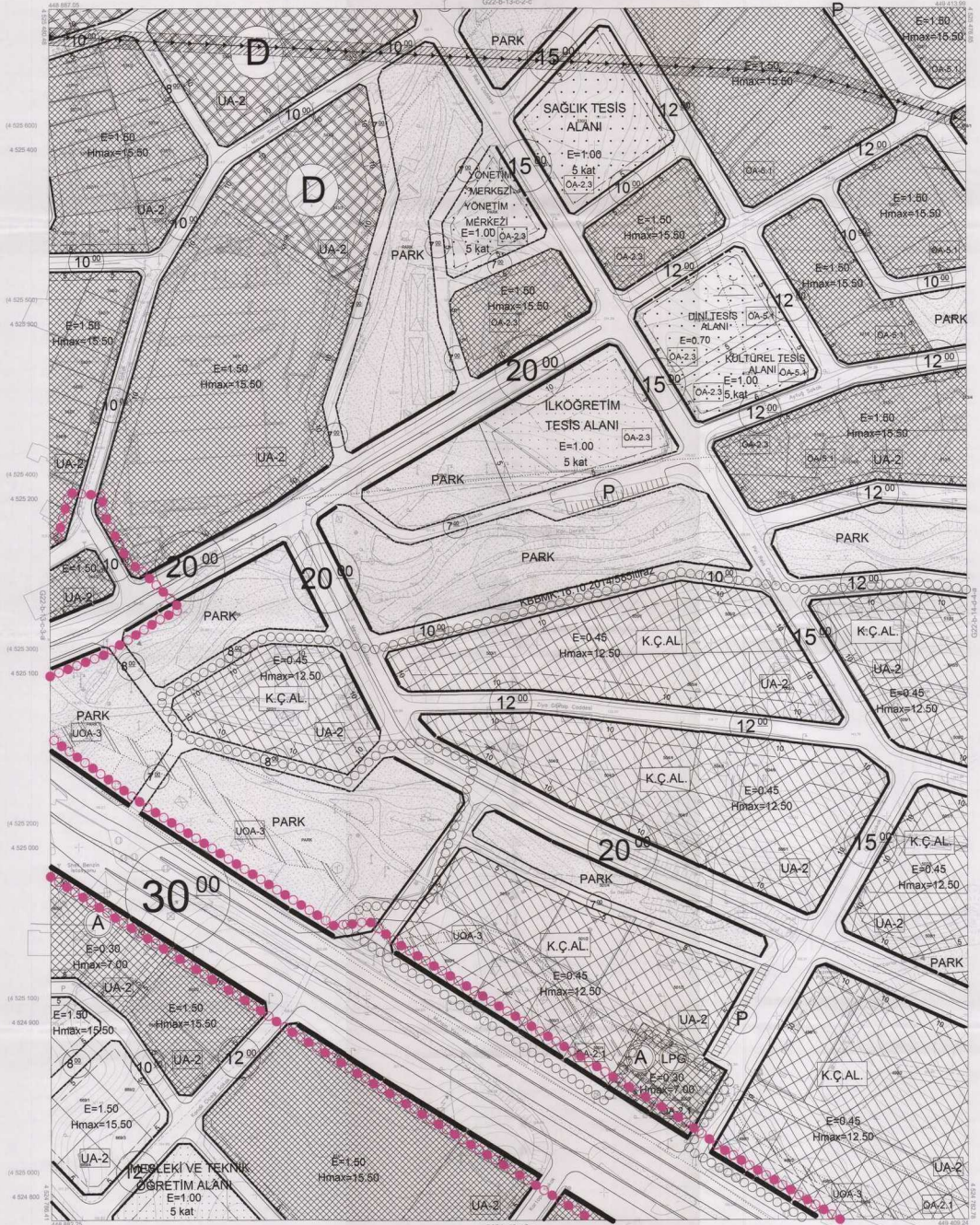
HARİTA MÜHÜRÜ  
HARİTA MÜHÜRÜ  
HARİTA MÜHÜRÜ  
HARİTA MÜHÜRÜ

SİMLİ BAŞYANCI  
OLUK AYDIN  
ERİPEK AKIN

HARİTA VE İNŞAAT BİRLİĞİ  
MÜHÜRÜ  
HARİTA MÜHÜRÜ

PROJE YÖNETİCİSİ  
HARBİTA ŞUBESİ MÜDÜRÜ V.  
BERKUN ÇAKIR  
HARBİTA HARBİTA

ÇAYIROVA İLÇESİ (Şekerpınar Beldesi)  
KOCAELİ  
G22-b-13-c-3-b



1:1000

Konutlar ve park bölümlerinin son güncellemesi  
TUTANCA İNŞAAT 2020.03 tarihinde Çiğdem Kayaalp ve  
Tamerhan Memişoğlu (TMM) tarafından yapılmıştır.

Ağustos 2019 tarihinde yapılan son hava fotoğraflarından  
oluşturulan fotoçizim sonuçları kullanılmıştır.

Yüklenen Firma: KÜLTÜR VE HAYAT A.Ş.  
ÇETİNKAYA İNŞAAT A.Ş.  
ÇİĞDEM KAYAALP

PROJE YÖNETİCİSİ  
ALTAN ÇETINKAYA  
HAYAT İNŞAAT

Harita Mühendisi SELMA SAYGILI  
Harita Mühendisi SELEK AYDIN  
Harita Yönetim Mühendisi EDİF AKOĞ  
Harita Yönetim Mühendisi HAKAN ULKAN

HALIHAZIR HARITA DEĞİŞİTİMİ  
SARAL SEYİDOK  
Harita Mühendisi

PROJE YÖNETİCİSİ  
HARİTA BİRE MÜDÜRÜ V.  
BİRDAR ÇELİK  
Harita Yönetim Mühendisi

Kocaeli Büyükşehir Belediyesi  
İmaratlar ve Projeleşmeler Dairesi Başkanlığı  
İmaratlar ve Projeleşmeler Birim Başkanı  
Aytaç İsmail KAYMAKÇI  
23.11.2023



ÖZGÜR MİMARLIK  
İmar ve Şehircilik Dairesi Başkanlığı

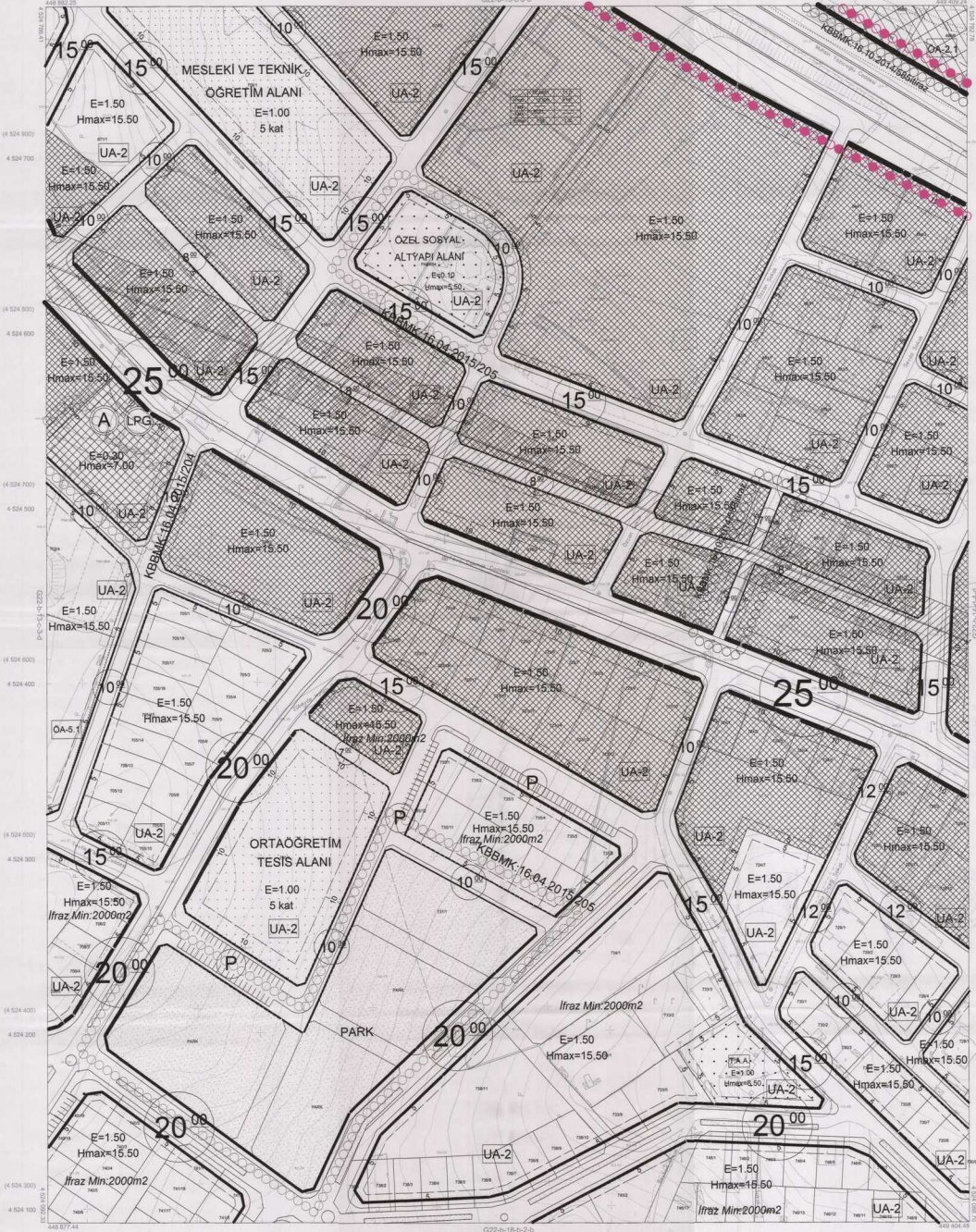
ÇAYIROVA İLÇESİ (Şekerpınar Beldesi) G22-b-13-c-3-b  
KOCAELİ

# ÇAYIROVA İLÇESİ (Şekerpınar Beldesi)

KOCAELİ

G22-b-13-c-3-c

G22-b-13-c-3-b



Kocaeli Büyükşehir Belediyesi  
Tesisler ve Planlama Dairesi Başkanlığı  
Kocaeli Kültür Varlıklarını Koruma Kurulunun 21/04/2015 tarihli kararına istinaden onaylanmıştır.



İmza Alanı  
Çizimci Mühürü  
İmza ve Gözetim Çizimci Başlığı

ÇAYIROVA İLÇESİ (Şekerpınar Beldesi) G22-b-13-c-3-c  
KOCAELİ

1:1000

Harita ve proje bilgileri için en son güncellenen  
TUTUĞA'ya baki 2005.5 sayılı, GİRİŞİ alan ve  
Transparan Harita (TM) bilgileri için aşağıdaki  
Ağustos 2010 tarihinde çıkarılan mevzuatla ilgili harita bilgileri için  
gözetimci/uzman için aşağıdaki bilgileri kullanınız.

Yapılaşma Formu: KUTLUYER HARİTA A.Ş.  
ÇETİNKAYA İMZA A.Ş.  
(Çizim Çizimci)

PROJE YÖNETİCİSİ  
ALTAN ÇETINKAYA  
Harita Mühendisi

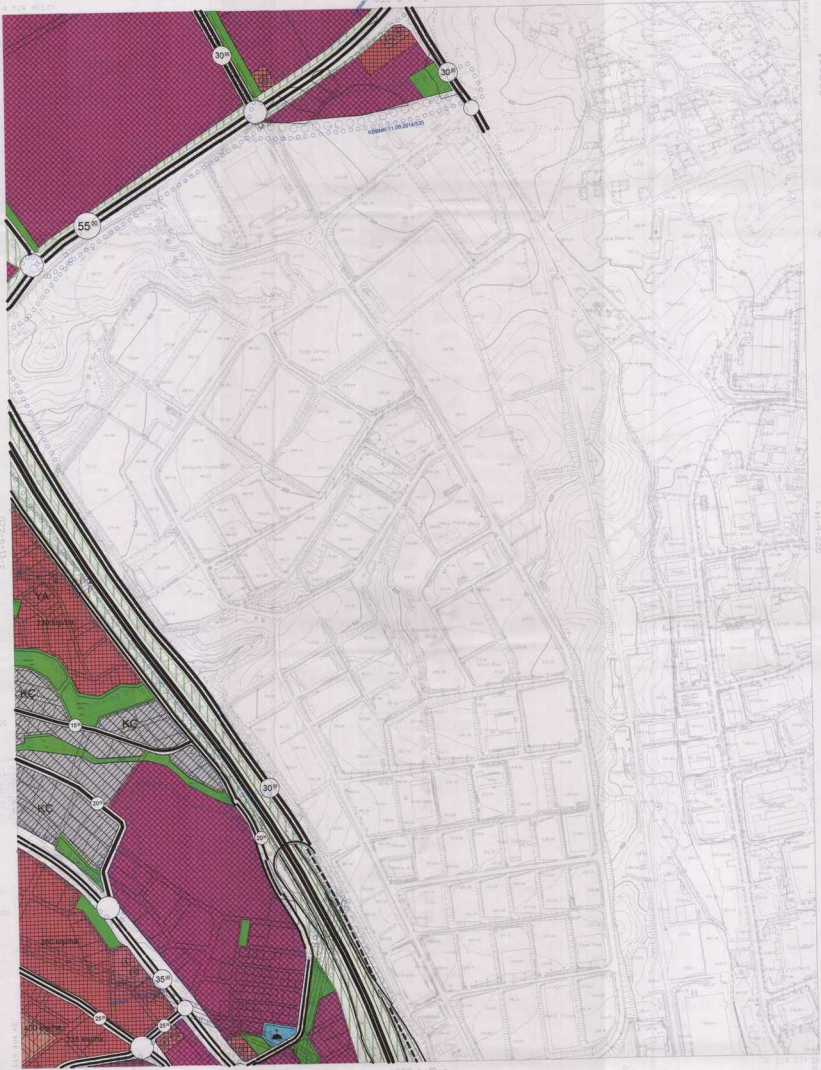
Harita Mühendisi SELİM BAYDAN  
Harita Mühendisi DİLKEÇ AYDIN  
Harita Yüksek Mühendisi ERGEP AKGÜL  
Harita Yüksek Mühendisi HAKAN KEMAL

HALHAZIR HARİTA VE  
SİMAİL GÖZÜK  
Harita Mühendisi

PROJE YÖNETİCİSİ  
HARİTA VE SİMAİL GÖZÜK  
SİMAİL GÖZÜK  
Harita Mühendisi



KOCAELİ  
G22-b-14-d



ONAY

Kocaeli Büyükşehir Belediyesi  
T.C. Çevre, Şehircilik ve İklim Değişikliği Bakanlığı  
Şehir ve Bölge Planlama Genel Müdürlüğü  
Şehir ve Bölge Planlama Şube Müdürlüğü  
15.08.2008



1:5000

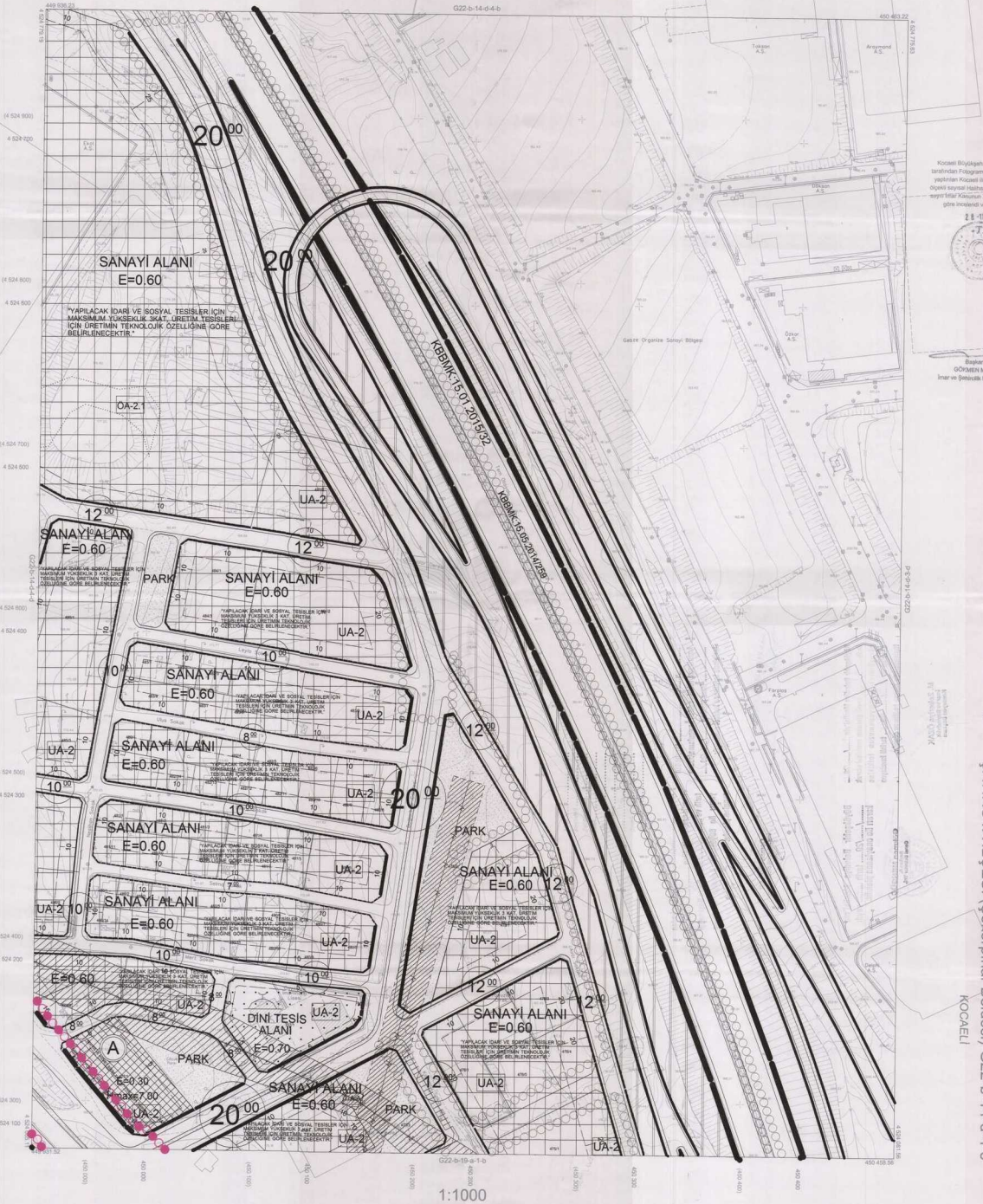
Haziran 2008, Tuzak İnceleme ve Kontrol Raporu  
Yapılan İşler: İKİM-İKİCİ Planlama Şubesi tarafından  
yapılan inceleme raporunun hazırlanmasıdır.

Proje Yürütücüsü:   
Proje Sorumlusu:

KONTROL  
  
Şehir ve Bölge Planlama Şube Müdürlüğü  
Şehir ve Bölge Planlama Şube Müdürü

KOCAELİ - G22-b-14-d

ÇAYIROVA İLÇESİ (Şekirpınar Beldesi)  
KOCAELİ  
G22-b-14-d-4-c



Kocaeli Büyükşehir Belediyesi  
Şekirpınar İlçe Müdürlüğü  
Şekirpınar İlçe Mimarlık Şubesi  
1:1000  
14.05.2010  
Başkanlık  
Gözetim Mühürü  
İmar ve Şehircilik Dairesi Başkanı

ÇAYIROVA İLÇESİ (Şekirpınar Beldesi) G22-b-14-d-4-c  
KOCAELİ

1:1000

Koordinatlar ve pafta bölünmesi en son güncellenmiş  
TUTANAK ve başlı 2005.5 sayılıdır. ÇKSİBİ raporları ve  
Tehniksel Memnuniyet (TM) raporlarına dayanmaktadır.  
Ağustos 2010 tarihinde yapılan ve/veya gerçekleştirilen  
ölçümlerin "Yapılar" sayılı çizimlerine dayanmaktadır.  
Yapılan Pafta: KUTLUBEY HARETA A.Ş.  
ÇETİNKÖY İMAR A.Ş.  
(Dışarı Çıkıyor)

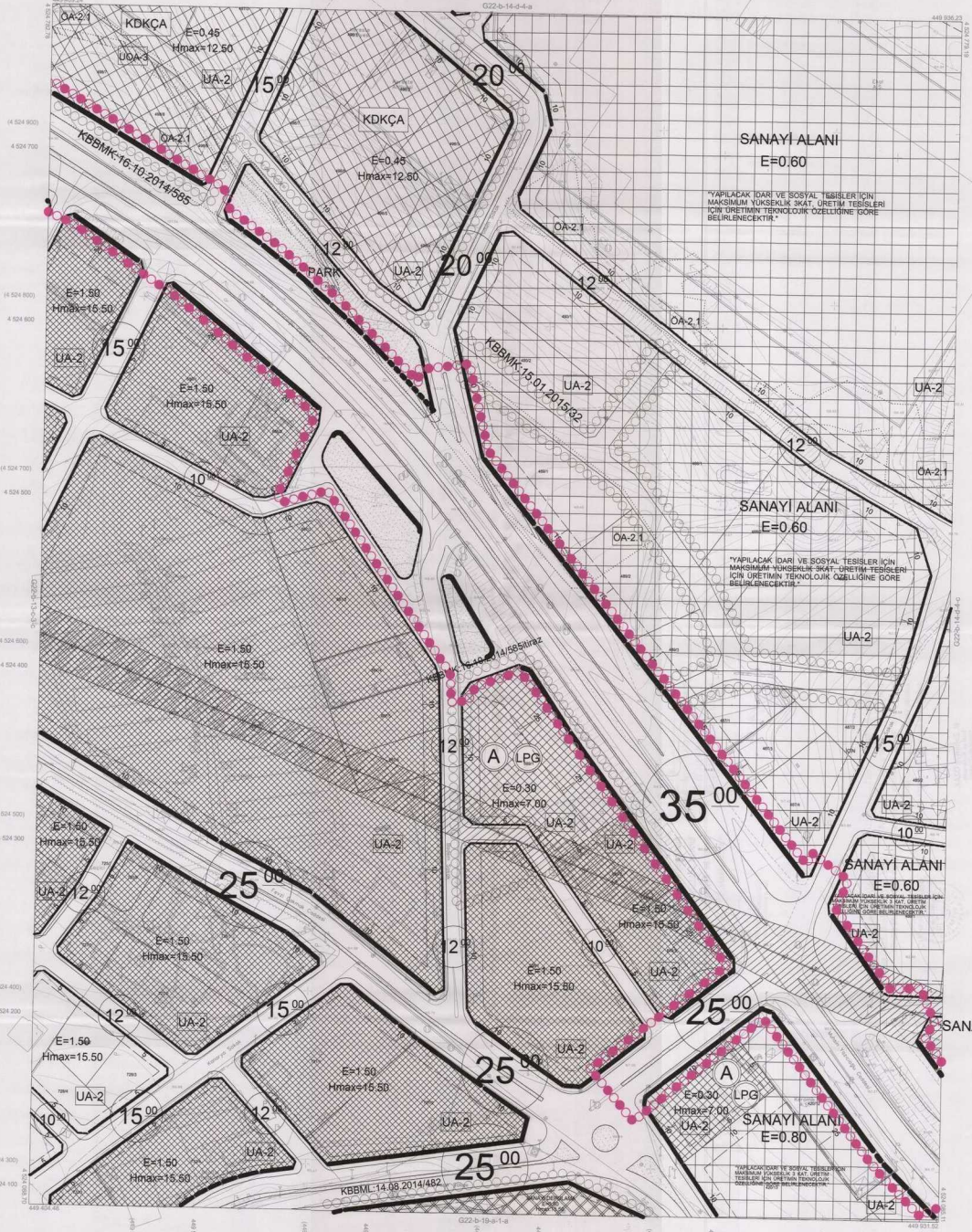
PROJE YÖNETİCİSİ  
ALTAN ÇETINKÖY  
Şehircilik Mühürü

Harita Mühürü: SELİM SAYGAN  
Harita Mühürü: DİLEK AYDIN  
Harita Yönetim Mühürü: ERGİŞ AHİŞ  
Harita Yönetim Mühürü: HÜKÜM ELMAZ

HALHAZIR HARETA BEFİ  
İMARL. RETİFİ  
Harita Mühürü

PROJE YÖNETİCİSİ  
HARİTA REJİSİ MÜDÜRÜ V.  
SİĞİRCAN ÖZDEMİR  
Harita Mühürü

ÇAYIROVA İLÇESİ (Şekerpınar Beldesi)  
KOCAELİ  
G22-b-14-d-4-d



Kocaeli Büyükşehir Belediyesi  
İmaratlar Dairesi Başkanlığı  
Fotoğrafçılık Birimi  
Kocaeli İmarat ve İnşaat  
Dairesi Başkanlığı Harita 1/1000  
sayılı İmaratın 1/1000 ölçekli  
gözetim ve inşaat planı  
11-10-2011



Harita Adına  
GÖRÜLEN MENSAH  
İmar ve Şehircilik Dairesi Başkanı

ÇAYIROVA İLÇESİ (Şekerpınar Beldesi) G22-b-14-d-4-d  
KOCAELİ

1:1000

Koordinatlar ve pafta bölünmesi en son güncellenmiş  
TUTUÇUYA bağı 2005-07 raporuna, QRS2005 arazi ve  
Tercüme Menşur DİM belgeleriyle alınmıştır.  
Ağustos 2010 tarihinde yapılan arazi ve fotoğraflardan  
çıkartılmış "Vector" aşamı seçmiş çizenlerdir.  
Yapılan Firma: KUTLUYERİ HARİTA & ŞEHİRCİLİK  
ÇETİNKAYA İSMAİL A.Ş.  
(Ortak Şirket)

PROJE YONETİCİSİ

ALTAY ÇETİNKAYA  
Harita Mühendisi

*[Signature]*

Harita Mühendisi

SELMİ SAYGILI

*[Signature]*

Harita Mühendisi

OLEK AYDIN

*[Signature]*

Harita Yüksek Mühendisi

ERFEP AKOĞ

*[Signature]*

Harita Yüksek Mühendisi

HANAN ELHAN

HALHAZIR HARİTA DEĞİTİMİ

İSMAİL BEYER

Harita Mühendisi

*[Signature]*

PROJE YONETİCİSİ

HARİTA ŞUBE MÜDÜRÜ K.

ŞİRKAN ÖZUR

Harita Mühendisi

*[Signature]*

KOCAELI  
G22-b-19-a

G22-b-14-g



ONAY  
Kocaeli Büyükşehir Belediyesi  
Yapılaşma, Fizyonomik, Havalandırma, Enerji ve Su Hizmetleri Dairesi Başkanlığı  
15.05.2008



Yapılaşma, Fizyonomik, Havalandırma, Enerji ve Su Hizmetleri Dairesi Başkanlığı  
Kocaeli Büyükşehir Belediyesi



KOCAELI - G22-b-19-a

1:5000

Hizmet: 3005 Tarifi Hesap, Fizyografik/Orman, Gelecekte,  
Fizyon. Formu / Ara-4502 / Fizyonomik, Enerji, Su,  
Havalandırma Hizmetleri / Tarifi: 1.0/1.0

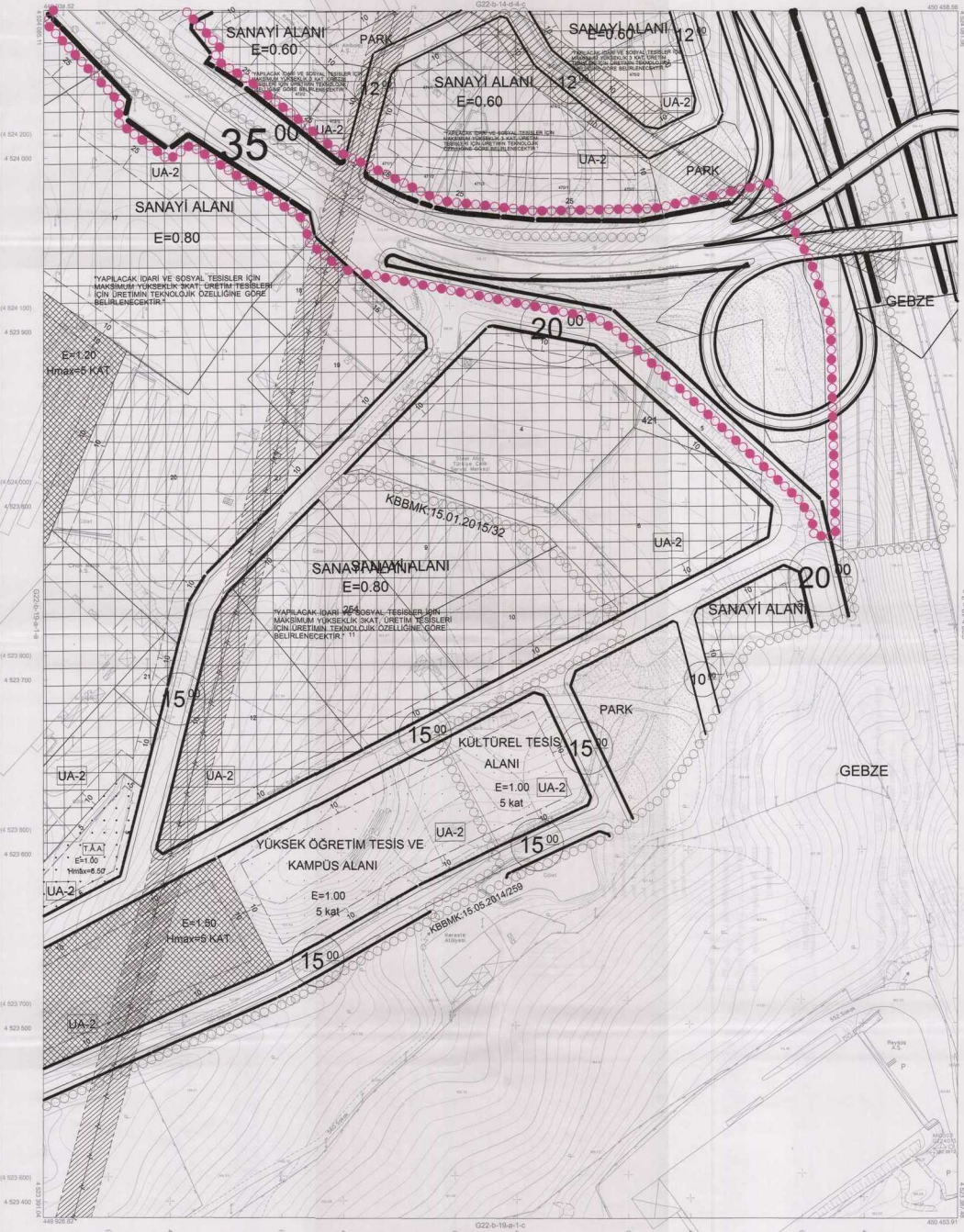
Proje: Mimarlar  
Hizmet: Tarifi: 5008  
Proje: Mimarlar  
Hizmet: Tarifi: 5008/2

KONTROL  
Mühür: Mimarlar  
Hizmet: Tarifi: 5008/2  
Mühür: Mimarlar  
Hizmet: Tarifi: 5008/2



ÇAYIROVA İLÇESİ (Şekerpınar Beldesi)

KOCAELİ  
G22-b-19-a-1-b



Kocaeli Bölgeleşme Bölgesinde  
tarafından Fotogrametrik yöntemle  
gözetilen Kocaeli İline no: 1/1000  
ölçekte sayılı Harita ve Harita 3194  
sayılı İmar Kanunu'na muvafıkla  
gözetilmiştir.  
28.11.2011



GÖRÜLEN MENGEDE  
İmar ve Şehircilik Dairesi Başkanı

ÇAYIROVA İLÇESİ (Şekerpınar Beldesi) G22-b-19-a-1-b  
KOCAELİ

1:1000

Koordinatlar ve pafta bölünmesi en son güncellenmiş  
TUTUCU ve bağı 2005.8 sayılıdır. Çizim ekipmanı ve  
Transverse Mercator (TM) ölçümünde düzenlenmiştir.  
Ayrıca 2010 tarihinde yapılan nerde hava fotoğraflarından  
uzunluğu yapılar saha ölçüleriyle gözden geçirilmiştir.

Yüklenici Firma: KÜLTÜREY HARİTA A.Ş.  
ÇETİNKAYA İMAR  
DİĞER İZİNLERİ

PROJE YÖNETİCİSİ  
ALTAZ ÇETİNKAYA  
Harita Mühendisi

*[Signature]*

Harita Mühendisi  
Harita Mühendisi  
Harita Yüksek Mühendisi  
Harita Yüksek Mühendisi

DELİM SAYDAN  
CİLER AYDIN  
ERFAN AKOĞ  
HAKAN İLHAN

HAZIRLANAN HARİTA ŞEFLİ  
İSMAIL SEYİT  
Harita Mühendisi

PROJE YÖNETİCİSİ  
HARİTA ŞUBE MÜDÜRÜ V.  
SERKAN ÖZNER  
Harita Yüksek Mühendisi

*[Signature]*